

**LOTISSEMENT**  
**"LES HAUTS DU LUY"**  
 Commune de Sauvagnon (64)

**PLAN DE BORNAGE LOT N° 18**

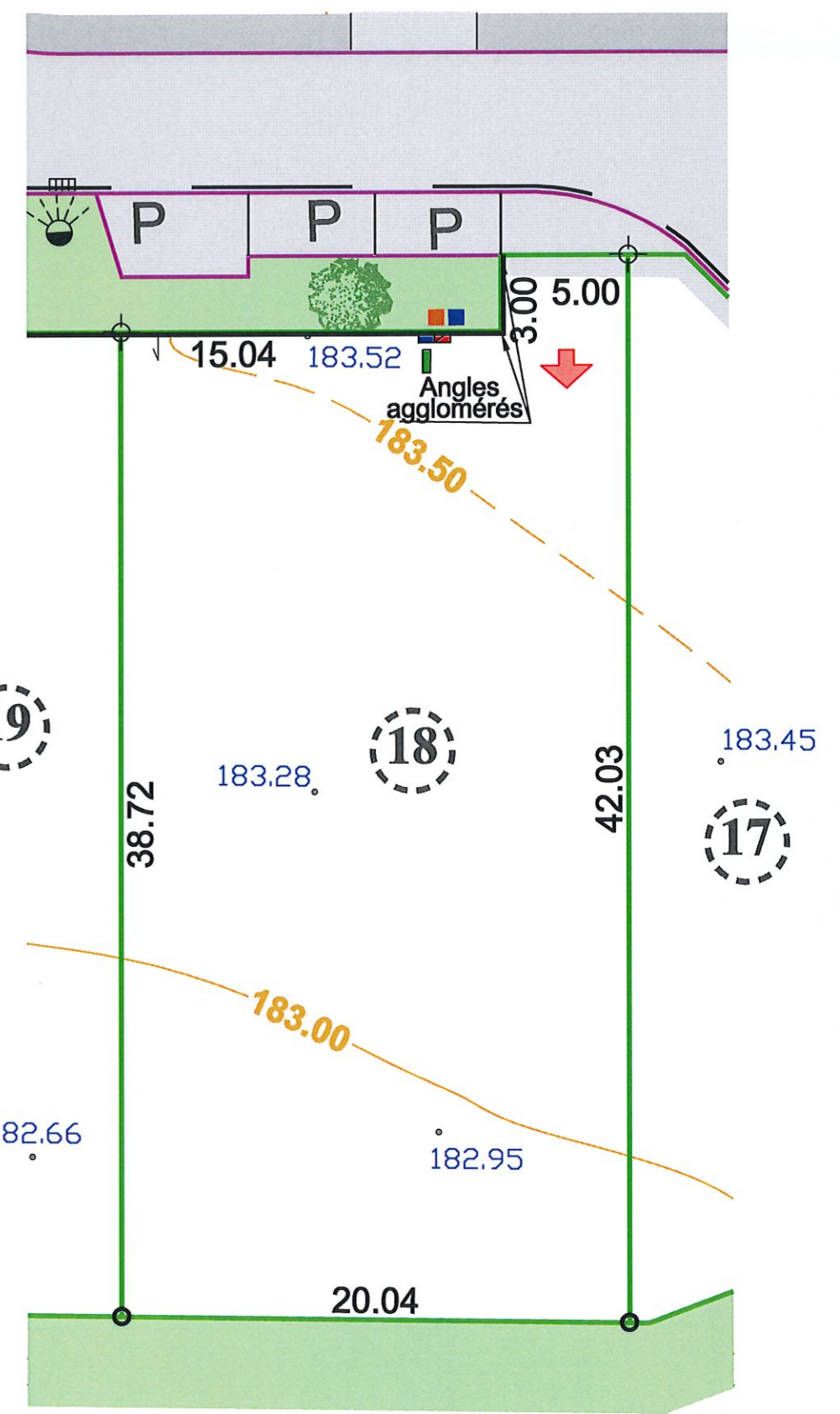
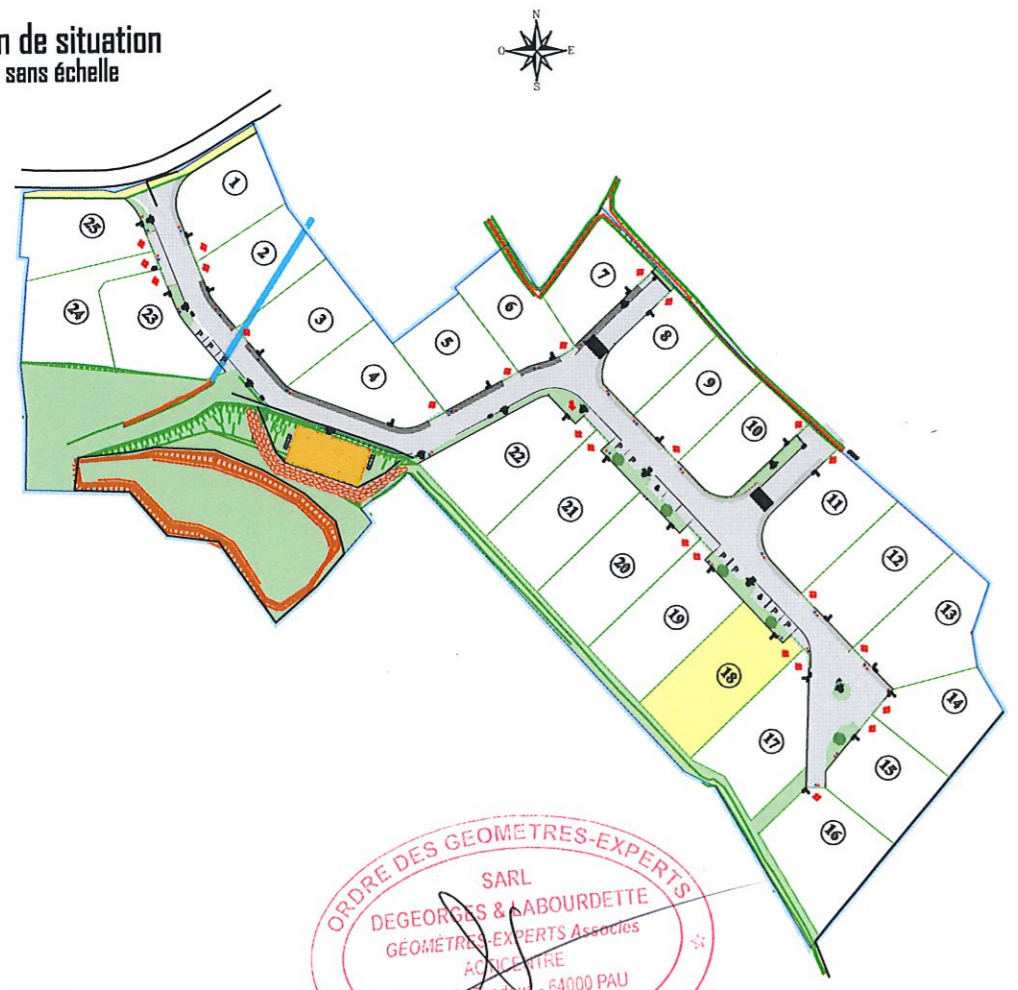
Echelle : 1/250



Section AP n° 1225  
 Superficie réelle: 794 m<sup>2</sup>  
 Relevé réalisé le 07-12-2016  
 Plan établi le 19-07-2019  
 Modifications :  
 Référence dossier : 16120492


Système de référence planimétrique : Lambert 93 CC43  
 (Réseau GPS TERIA)  
 Système de référence altimétrique : N.G.F. / IGN 69  
 (Réseau GPS TERIA)

Plan de situation sans échelle



- Légende :**
- Borne: emplacement théorique avant la fin des travaux.
  - Clou
  - Aggloméré béton appartenant au lot
  - Accès au lot à titre indicatif
  - 000.00 Cotes du Terrain Naturel
- Branchements :**
- EDF
  - France Télécom
  - Adduction Eau Potable
  - Eaux Usées
  - Eaux Pluviales
  - f.e. : Fil d'eau

Indivision  
 GELIZE / LABORDE  
 Section AP n° 178



**Degeorges & Labourdet**

**BUREAU PAU**  
 ACTICENTRE  
 3 rue de Tiredous - 64000 Pau  
 Tél. 05 59 32 29 75  
 Fax : 05 59 62 07 65  
 pau@degeorges-labourdette.com  
 http://www.degeorges-labourdette.com

**BUREAU OLORON**  
 Résidence du Square - 17 rue Alfred de Vigny  
 64400 Oloron-Sainte-Marie  
 Tél. 05 59 36 00 16  
 Fax : 05 59 39 11 32  
 oloron@degeorges-labourdette.com



Plan établi avant réalisation des travaux  
 L'emplacement des branchements et des coffrets est donné à titre indicatif et est susceptible de modification lors des travaux